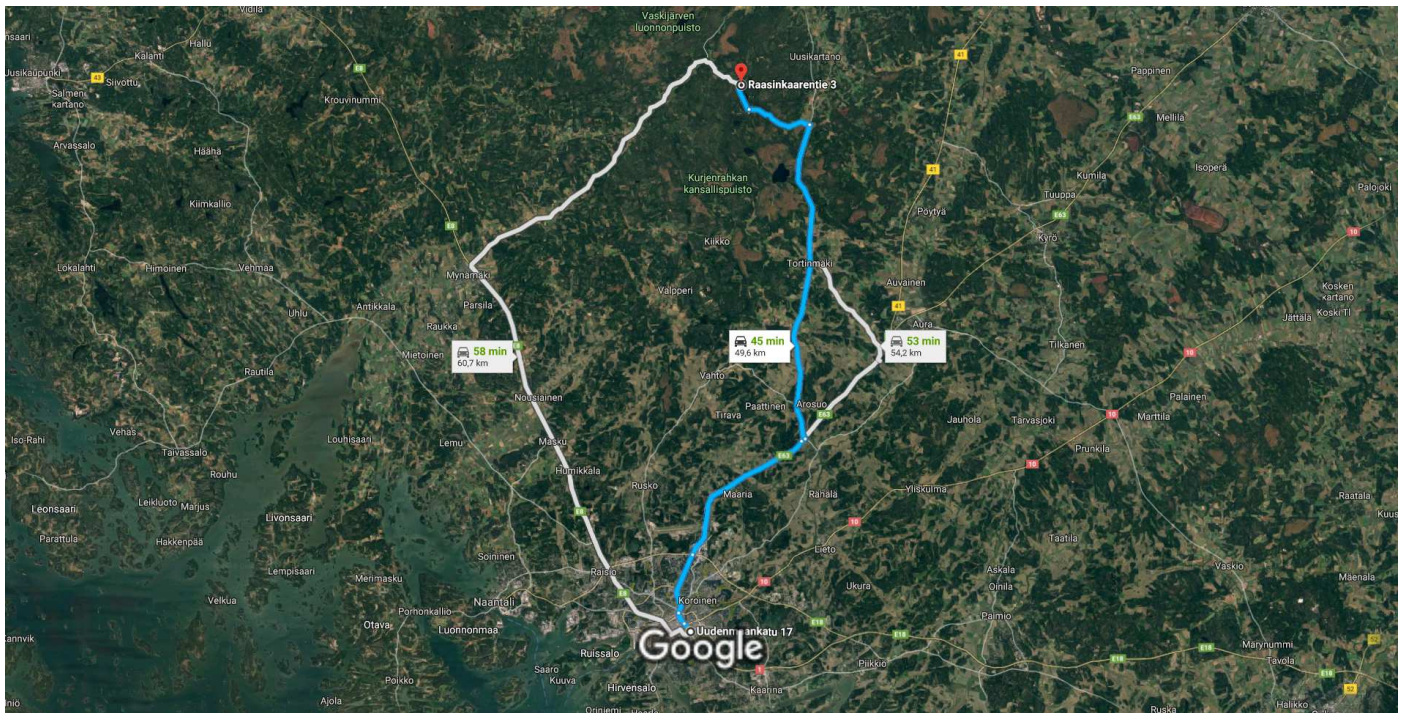




Uudenmaankatu 17, 20500 Turku -
Raasinkaarentie 3, 21900 Pöytyä

Autolla 49,6 km, 45 min



Kuvat ©2019 Google, Karttatiedot ©2019 Google 5 km

Uudenmaankatu 17

20500 Turku

Aja tietä Uudenmaankatu suuntaan Tuomiokirkkosilta/Reitti 9

9

3 min (800 m)

- ↑ 1. Jatka kaakkoon: Uudenmaankatu/Reitti 110 kohti: Itäinen Pitkäkatu/Reitti 1821

54 m

- ↻ 2. Tee U-käännös paikassa: Itäinen Pitkäkatu/Reitti 1821

[i](#) Jatka: Uudenmaankatu

750 m

Aja tietä Reitti 9 ja E63 suuntaan Tammentaantie/Reitti 204 kohteessa Lieto. Poistu liittymästä Reitti 204 rampilta E63

17 min (18,2 km)

- ↑ 3. Jatka: Tuomiokirkkosilta/Reitti 9

[i](#) Jatka: Reitti 9


1,0 km

- ↗ 4. Käytä kahta oikeaa kaistaa ja käänny loivasti oikealle tielle Tampereentie/Reitti 9

4,5 km






- ↑ 5. Jatka: Reitti 9/E63

12,3 km

-  6. Käänny liittymästä Reitti 204 kohti: Eura/Säkylä /Paattinen/Lieto
350 m

Jatka tiellä Reitti 204. Aja tielle Raasinkaarentie kohteessa Pöytyä

27 min (30,6 km)

-  7. Käänny vasemmalle: Tammentaantie/Reitti 204
 [Jatka: Reitti 204](#)
23,5 km
-  8. Käänny vasemmalle: Raasintie
5,0 km
-  9. Loiva oikea: Raasinjärventie
2,1 km
-  10. Käänny oikealle: Raasinkaarentie
30 m

Raasinkaarentie 3

21900 Pöytyä

Nämä ohjeet ovat vain reitin suunnittelua varten. Saatat huomata, että rakennustyöt, liikenne, sääolosuhteet tai muut tapahtumat muuttavat olosuhteita erilaisiksi kuin kartan tulokset. Ota tämä huomioon suunnittelussasi. Noudata liikennesääntöjä ja muita kylttejä.